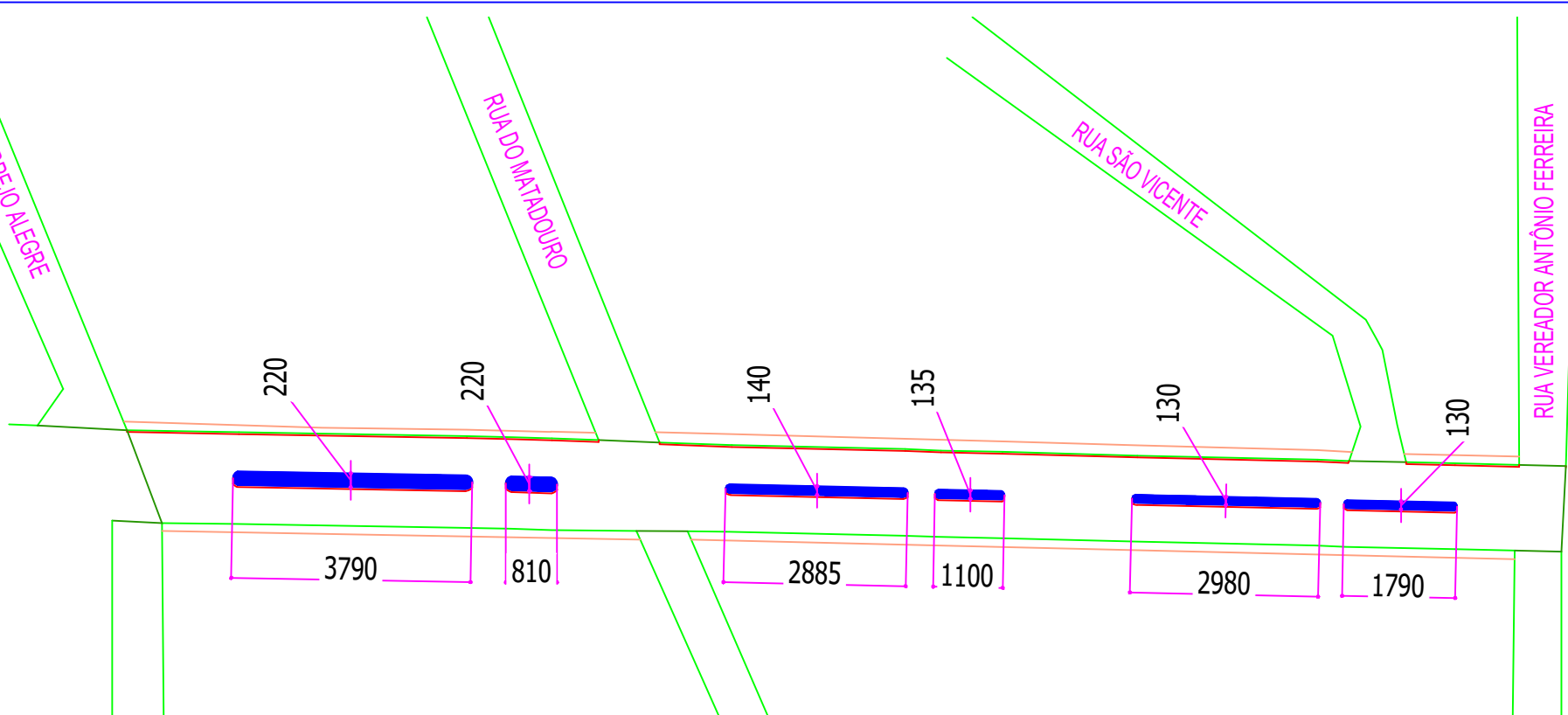
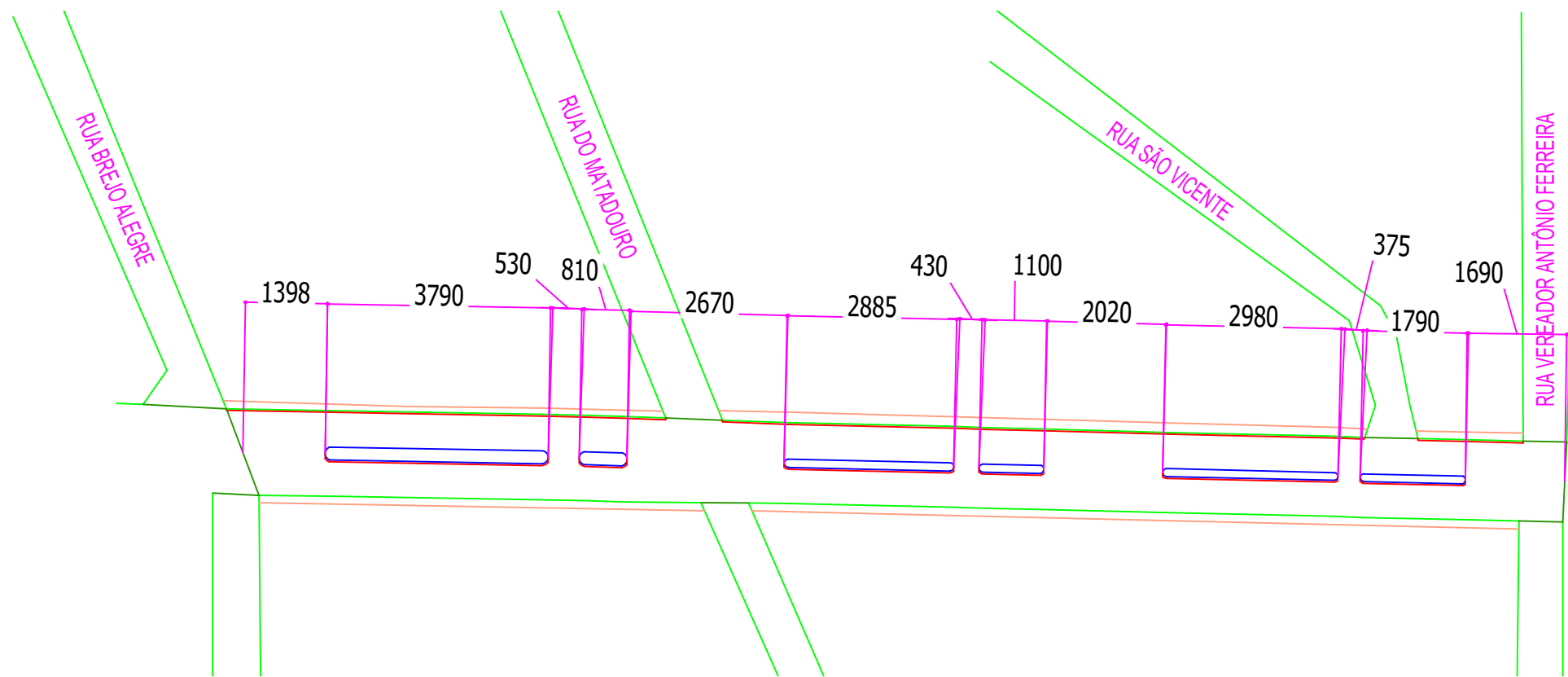


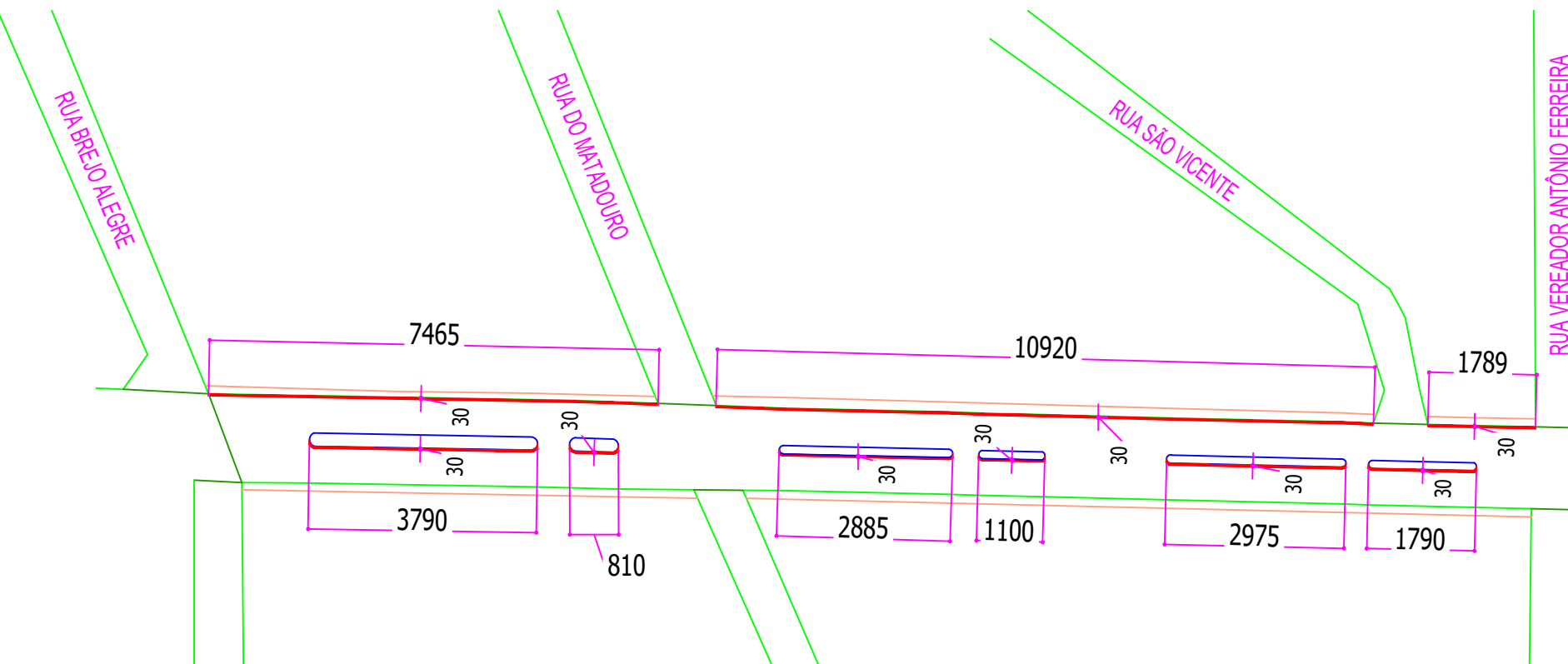
PLANTA DAS VIAS - COTAS LONGITUDINAIS -FRENTE 2
ESCALA.....1/950



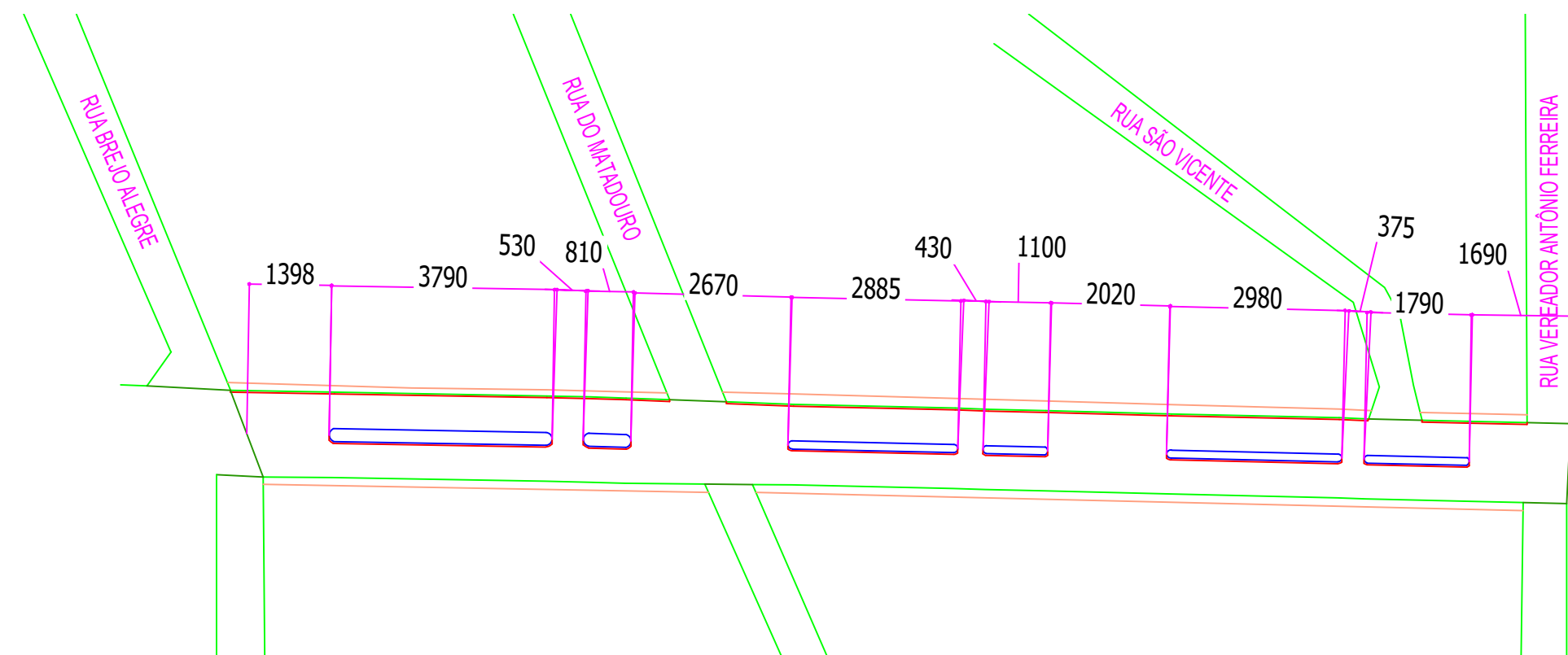
PLANTA DAS VIAS - CANTEIROS -FRENTE 2
ESCALA.....1/950



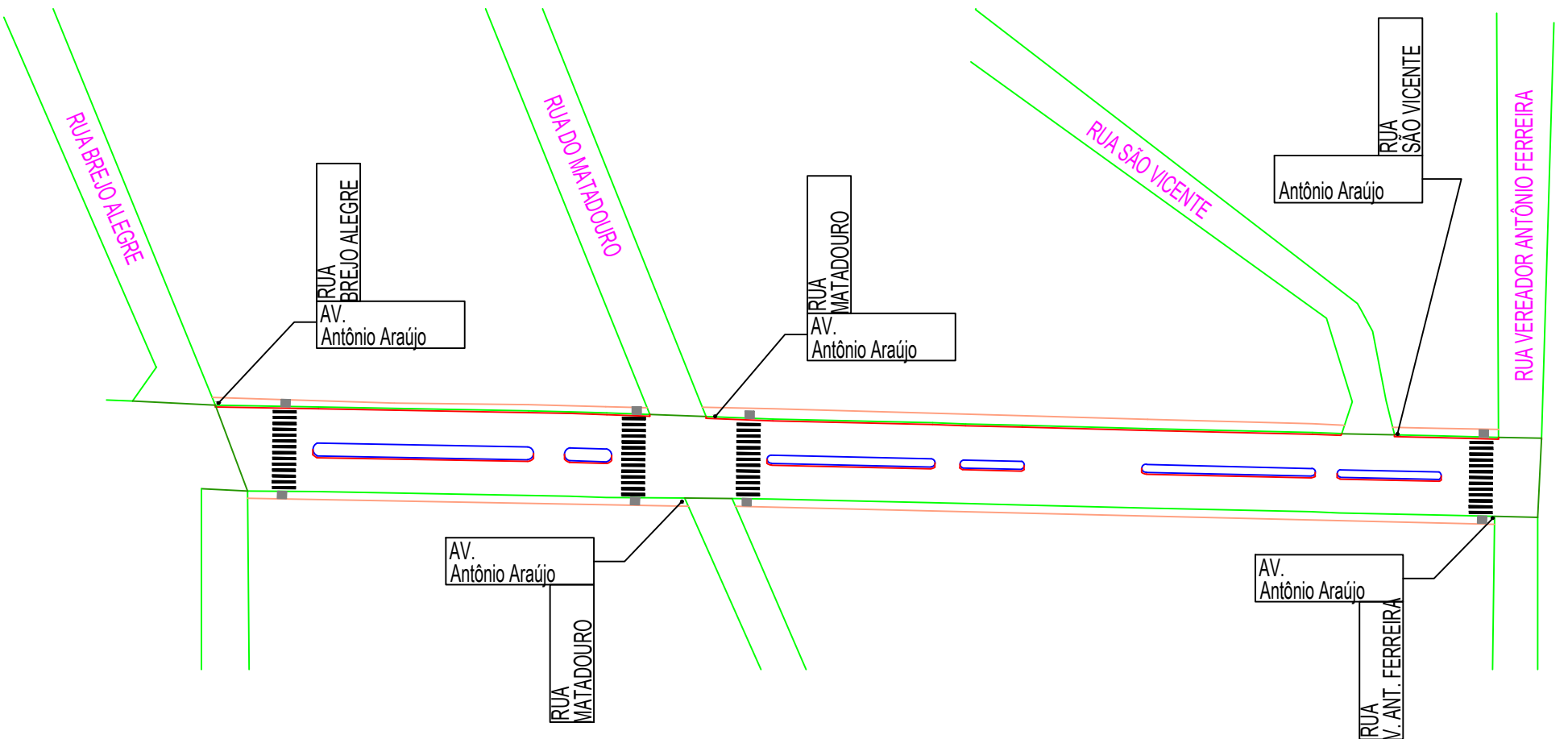
PLANTA DAS VIAS - COTAS LONGITUDINAIS -FRENTE 2
ESCALA.....1/950



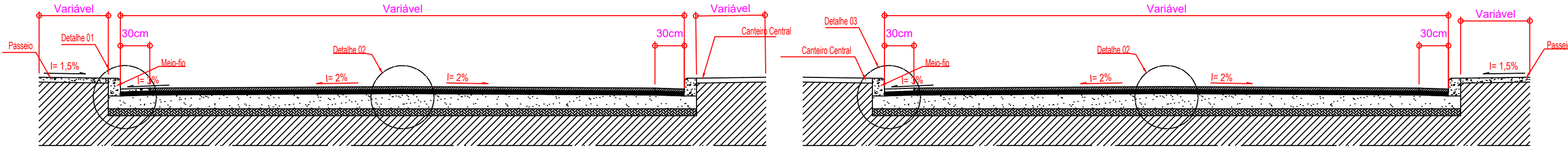
PLANTA DAS VIAS - SARJETAS -FRENTE 2
ESCALA.....1/950



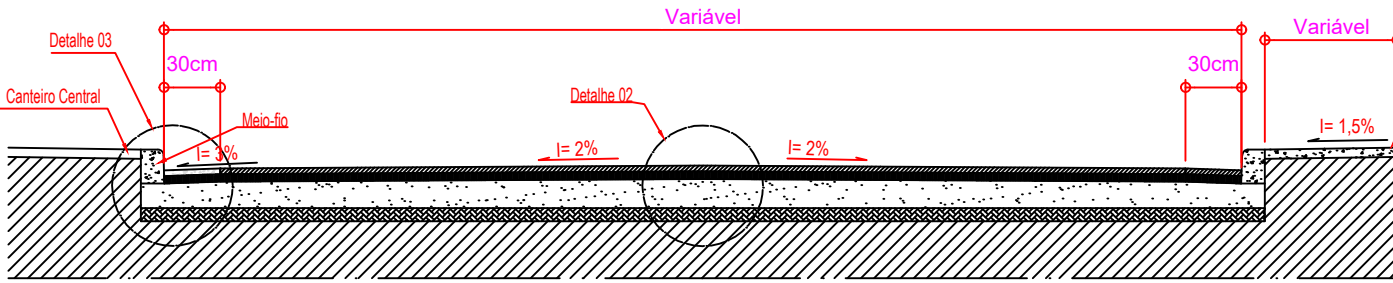
PLANTA DAS VIAS - COTAS LONGITUDINAIS -FRENTE 2
ESCALA.....1/950



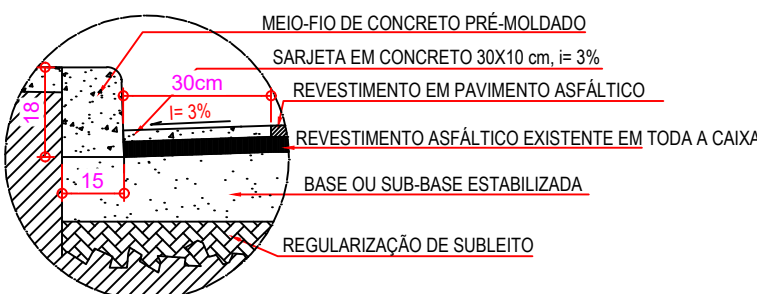
PLANTA DAS VIAS - SINALIZAÇÃO -FRENTE 2
ESCALA.....1/950



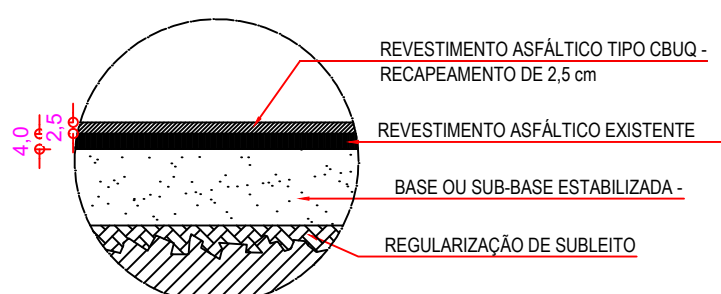
DETALHAMENTO TRANSVERSAL PISTA DE ROLAMENTO - PAV. ASFÁLTICO
ESCALA.....1/40



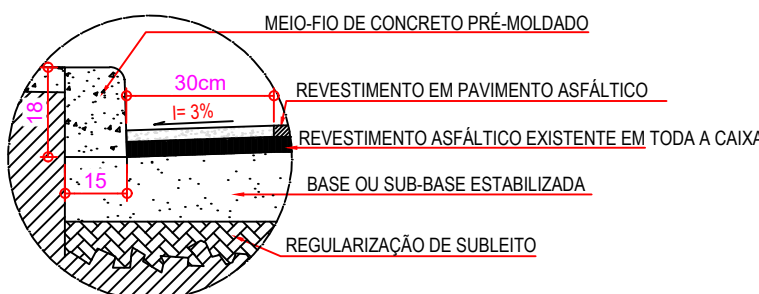
DETALHAMENTO TRANSVERSAL PISTA DE ROLAMENTO - PAV. ASFÁLTICO
ESCALA.....1/40



DETALHE 01
MEIO-FIO E SARJETA - PAV. ASFÁLTICO
ESCALA.....1/40



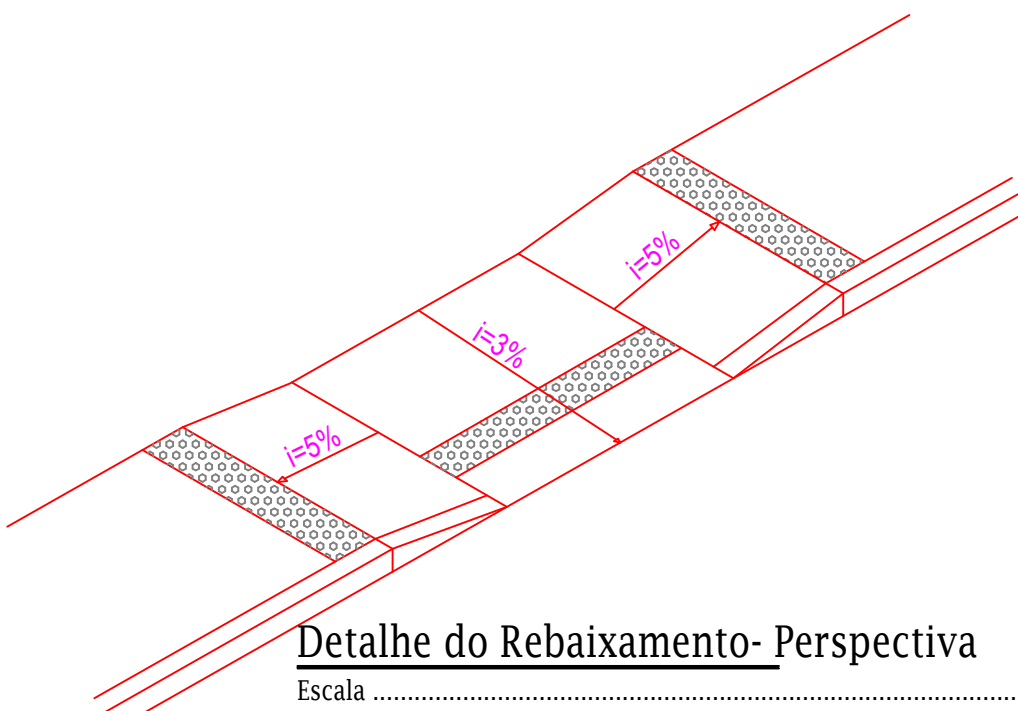
DETALHE 02
CORTE CAMADAS CBUQ
ESCALA.....1/40



DETALHE 03
MEIO-FIO E SARJETA - PAV. ASFÁLTICO
ESCALA.....1/40

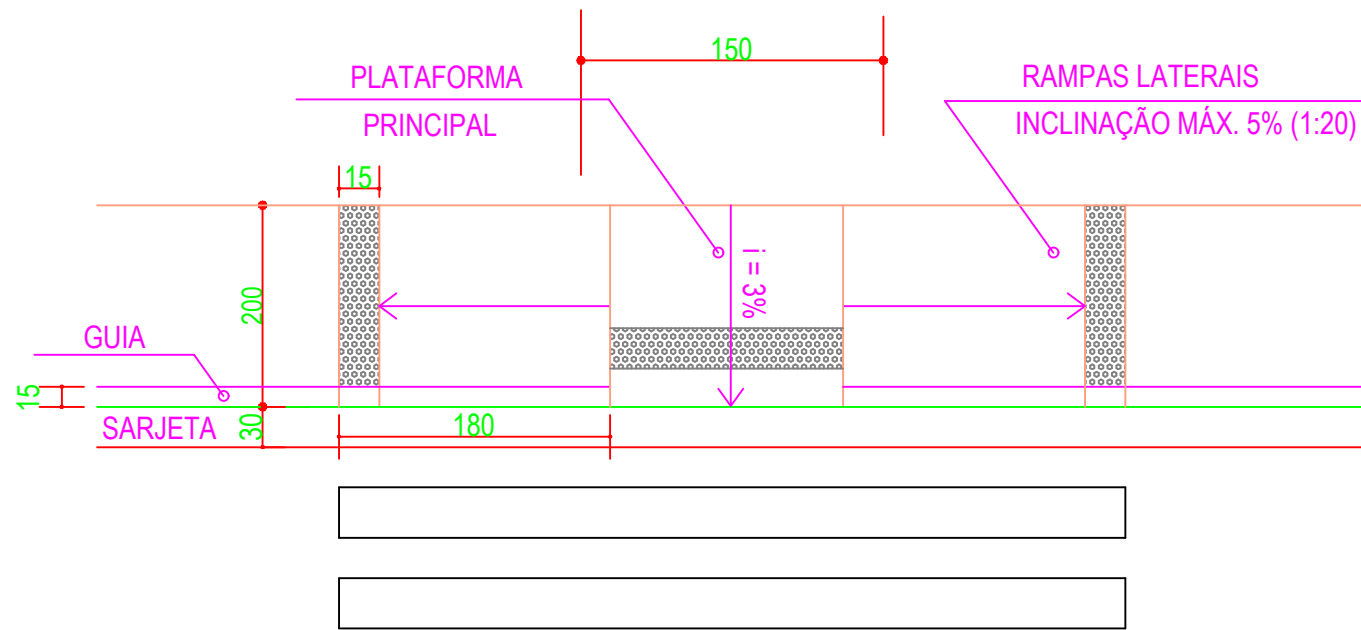
LEGENDA:			
Área de recapeamento	Linha do Meio-fio	Faixa de pedestre	
Rampa de acessibilidade	Linha do passeio	Placa com nome da rua	
Área de Canteiro Central	Linha da Sarjeta		
Área de Sarjeta	Linha do Canteiro Central		
Área de calçada a ser executada			

QUANTIDADES					
DESCRIÇÃO	Frente 1	Frente 2	Frente 3	Frente 4	Frente 5
Recapeamento	2476,34 m²	2727,18 m²	343,19 m²	3101,66 m²	1528,95 m²
Sarjeta	294,40 m	335,23 m	194,15 m	467,05 m	155,25 m
Canteiro	280,30 m²	218,45 m²	112,62 m²	618,05 m²	169,35 m²
Rampas	40,80 m²	81,60 m²	40,80 m²	40,80 m²	20,40 m²
Travessias	2 unid.	4 unid.	2 unid.	2 unid.	1 unid.
Placas denominativas	4 unid.	5 unid.	3 unid.	4 unid.	3 unid.



Detalhe do Rebaixamento- Perspectiva

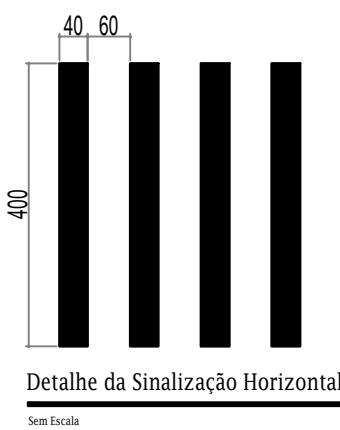
Escala s/ escala



Detalhe do Rebaixamento - Vista Superior

Escala s/ escala

REBAIXAMENTO DE CALÇADAS ESTREITAS SEGUNDO NBR 9050/2017



Detalhe da Sinalização Horizontal

Sem Escala



PREFEITURA MUNICIPAL DE
PRESIDENTE OLEGÁRIO - MG

CNPJ: 18.602.060/0001-40

Praça Dr. Castilho, 10 - Centro - Presidente Olegário - MG

PROJETO:
RECAPEAMENTO ASFÁLTICO EM CBUQ

Nº ART:
MG20210632238

CONTEÚDO: Frente 2- Planta das Vias
Cotas das vias, Canteiros e Sarjetas
Cortes e detalhes das vias e rampas
Planta de Sinalização e Localização

ENDEREÇO:
Av. Antônio Araújo - Bairro Planalto
Presidente Olegário - MG

ÁREA TOTAL DE C.B.U.Q.:
11.177,32 m²

INSCRIÇÃO CADASTRAL:
-

DESENHO:
Laura Fernanda

DATA:
Setembro / 2021

FOLHA:
02/05

Rhenys da Silva Cambráia

PREFEITO MUNICIPAL DE
PRESIDENTE OLEGÁRIO - MG

Flávio Diogenes Cassimiro

ENGENHEIRO CIVIL - CREA-MG: 253.560/D
SECRETARIA DE OBRAS E SERVIÇOS PÚBLICOS